

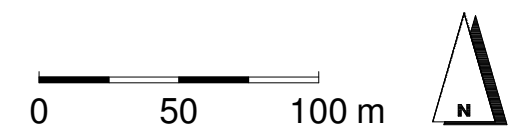


Ortsteilkarte

Ortsteil Amtmannsdorf

Legende

-  **F** Feuerwehr
-  Kirche
-  Spielplatz
-  Gastronomie



Gefördert durch das Amt für
ländliche Entwicklung Oberbayern



Büro PLANWERK Stadtplaner & Geographen
Stadtentwicklung Stadtmarketing Verkehr
Äußere Sulzbacher Straße 29 90491 Nürnberg
Tel.: 0911-650828-0 Fax: 0911-650828-10
kontakt@planwerk.de



**Büro für Städtebau und Bauleitplanung
Wittmann, Valier & Partner**
Hainstraße 12 96047 Bamberg
Tel.: 0951-59393 Fax: 0911-59593
kontakt@staedtebau-bauleitplanung.de

TEAM 4 Bauernschmitt • Enders
Landschaftsarchitekten + Stadtplaner PartGmbH
90491 Nürnberg oedenberger straße 65 tel 0911/393570



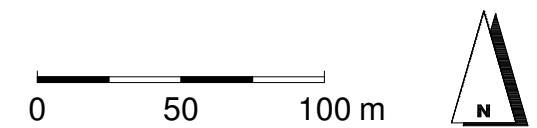


Ortsteilkarte

Ortsteil Arnbuch

Legende

-  Feuerwehr
-  Friedhof
-  Gemeinschaftshaus
-  Kirche
-  Spielplatz
-  Vereinshaus
-  Bäckerei (2 mobile Angebote)
-  Dienstleister mit Ladenlokal
-  Gastronomie



Gefördert durch das Amt für
Ländliche Entwicklung Oberbayern



Büro PLANWERK Stadtplaner & Geographen
Stadtentwicklung Stadtmarketing Verkehr
Äußere Sulzbacher Straße 29 90491 Nürnberg
Tel.: 0911-650828-0 Fax: 0911-650828-10
kontakt@planwerk.de



Büro für Städtebau und Bauleitplanung
Wittmann, Valier & Partner
Hainstraße 12 96047 Bamberg
Tel.: 0951-59393 Fax: 0911-59593
kontakt@staedtebau-bauleitplanung.de

TEAM 4 Bauernschmitt • Enders
Landschaftsarchitekten + Stadtplaner PartGmbH
90491 Nürnberg oedenberger straße 65 tel 0911/393570











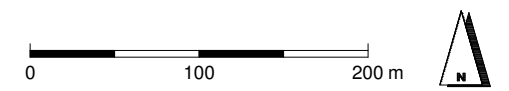



Ortsteilkarte

Ortsteil Aschbuch

Legende

-  Breitensporteinrichtung
-  Feuerwehr
-  Friedhof
-  Kirche
-  Spielplatz
-  Vereinshaus
-  Bäckerei (2 mobile Angebote)
-  Gastronomie



 **Gefördert durch das Amt für
Ländliche Entwicklung Oberbayern**

 **Büro PLANWERK** Stadtplaner & Geographen
Stadtentwicklung Stadtmarketing Verkehr
Außere Sulzbacher Straße 29 90491 Nürnberg
Tel.: 0911-650828-0 Fax: 0911-650828-10
kontakt@planwerk.de

 **Büro für Städtebau und Bauleitplanung**
Wittmann, Valier & Partner
Hainstraße 12 96047 Bamberg
Tel.: 0951-59393 Fax: 0911-59593
kontakt@staedtebau-bauleitplanung.de

TEAM 4 Bauernschmitt • Enders
Landschaftsarchitekten • Stadtplaner PartGmbH
90491 Nürnberg oedenberger straße 65 tel 0911/393570




Ortsteilkarte


Ortsteil Biberbach


Legende


- Feuerwehr
- Friedhof
- Jugendtreff
- Kirche
- Spielplatz
- Vereinshaus
- Gastronomie



 Gefördert durch das Amt für
Ländliche Entwicklung Oberbayern

 **Büro PLANWERK** Stadtplaner & Geographen
Stadtentwicklung Stadtmarketing Verkehr
Äußere Sulzbacher Straße 29 90491 Nürnberg
Tel.: 0911-650828-0 Fax: 0911-650828-10
kontakt@planwerk.de

 **Büro für Städtebau und Bauleitplanung**
Wittmann, Valier & Partner
Hainstraße 12 96047 Bamberg
Tel.: 0951-59393 Fax: 0911-59593
kontakt@stoedtebau-bauleitplanung.de









TEAM 4 Bauernschmitt • Enders
Landschaftsarchitekten + Stadtplaner PartGmbH
90491 Nürnberg oedenberger straße 65 tel 0911/393570 

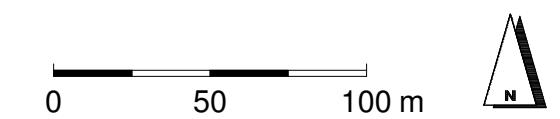



Ortsteilkarte

Ortsteil Eglöfsdorf

Legende

-  **F** Feuerwehr
-  Friedhof
-  Kirche
-  Spielplatz
-  Vereinshaus
-  Bäckerei (2 mobile Angebote)
-  Tankstelle
-  Gastronomie



 **Gefördert durch das Amt für
Ländliche Entwicklung Oberbayern**

 **Büro PLANWERK** Stadtplaner & Geographen
Stadtentwicklung Stadtmarketing Verkehr
Äußere Sulzbacher Straße 29 90491 Nürnberg
Tel.: 0911-650828-0 Fax: 0911-650828-10
kontakt@planwerk.de

 **Büro für Städtebau und Bauleitplanung
Wittmann, Valier & Partner**
Hainstraße 12 96047 Bamberg
Tel.: 0951-59393 Fax: 0911-59593
kontakt@staedtebau-bauleitplanung.de

TEAM 4 Bauernschnitt • Enders
Landschaftsarchitekten + Stadtplaner PartGmbH
90491 Nürnberg oedenberger straße 65 tel 0911/393570












Ortsteilkarte

Ortsteil Grampersdorf

Legende

-  Feuerwehr
-  Gemeinschaftshaus
-  Kirche
-  Spielplatz
-  Bäckerei (mobiles Angebot)
-  Handwerker mit Ladenlokal
-  Metzgerei (Fr + Sa)



Gefördert durch das Amt für
Ländliche Entwicklung Oberbayern



Büro PLANWERK Stadtplaner & Geographen
Stadtentwicklung Stadtmarketing Verkehr
Äußere Sulzbacher Straße 29 90491 Nürnberg
Tel.: 0911-650828-0 Fax: 0911-650828-10
kontakt@planwerk.de



Büro für Städtebau und Bauleitplanung
Wittmann, Valier & Partner
Hainstraße 12 96047 Bamberg
Tel.: 0951-59393 Fax: 0911-59593
kontakt@staedtebau-bauleitplanung.de

TEAM 4 Bauernschmitt • Enders
Landschaftsarchitekten + Stadtplaner PartGmbH
90491 Nürnberg oedenberger straße 65 tel 0911/393570










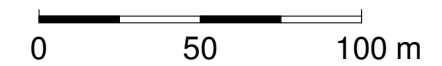



Ortsteilkarte

Ortsteil Hirschberg

Legende

-  Bolzplatz
-  Feuerwehr
-  Kirche
-  kirchliche Einrichtung
(Schloss Hirschberg)
-  Vereinshaus
-  Bäckerei (mobiles Angebot)
-  Gastronomie



 **Gefördert durch das Amt für
Ländliche Entwicklung Oberbayern**

 **Büro PLANWERK** Stadtplaner & Geographen
Stadtentwicklung Stadtmarketing Verkehr
Äußere Sulzbacher Straße 29 90491 Nürnberg
Tel.: 0911-650828-0 Fax: 0911-650828-10
kontakt@planwerk.de

 **Büro für Städtebau und Bauleitplanung**
Wittmann, Valier & Partner
Hainstraße 12 96047 Bamberg
Tel.: 0951-59393 Fax: 0911-59593
kontakt@stoedtebau-bauleitplanung.de



TEAM 4 Bauernschmitt • Enders
Landschaftsarchitekten + Stadtplaner PartGmbH
90491 Nürnberg oedenberger straße 65 tel 0911/393570

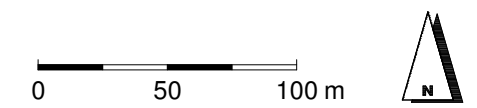


Ortsteilkarte

Ortsteil Irfersdorf

Legende

-  Breitensporeinrichtung
-  Feuerwehr
-  Friedhof
-  Kirche
-  Seniorentreff
-  Spielplatz
-  Vereinshaus
-  Bäckerei (mobiles Angebot)
-  Getränkemarkt




 Gefördert durch das Amt für
Ländliche Entwicklung Oberbayern

 **Büro PLANWERK** Stadtplaner & Geographen
Stadtentwicklung Stadtmarketing Verkehr
Äußere Sulzbacher Straße 29 90491 Nürnberg
Tel.: 0911-650828-0 Fax: 0911-650828-10
kontakt@planwerk.de

 **Büro für Städtebau und Bauleitplanung**
Wittmann, Valier & Partner
Hainstraße 12 96047 Bamberg
Tel.: 0951-59393 Fax: 0911-59593
kontakt@staedtebau-bauleitplanung.de

TEAM 4 Bauernschmitt • Enders
Landschaftsarchitekten + Stadtplaner PartGmbH
90491 Nürnberg oedenberger straße 65 tel 0911/393570


Stock-Car Strecke 

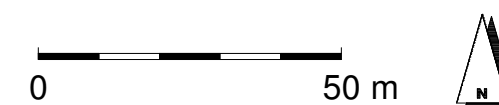



Ortsteilkarte

Ortsteil Kaldorf

Legende

 Bäckerei (2 mobile Angebote)



 **Gefördert durch das Amt für
Ländliche Entwicklung Oberbayern**

 **Büro PLANWERK** Stadtplaner & Geographen
Stadtentwicklung Stadtmarketing Verkehr
Äußere Sulzbacher Straße 29 90491 Nürnberg
Tel.: 0911-650828-0 Fax: 0911-650828-10
kontakt@planwerk.de

 **Büro für Städtebau und Bauleitplanung**
Wittmann, Valier & Partner
Hainstraße 12 96047 Bamberg
Tel.: 0951-59393 Fax: 0911-59593
kontakt@staedtebau-bauleitplanung.de

TEAM 4 Bauernschmitt • Enders
Landschaftsarchitekten + Stadtplaner PartGmbH
90491 Nürnberg oedenberger strasse 65 tel 0911/393570



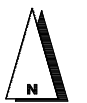
Ortsteilkarte

Ortsteil Kevenhüll

Legende

-  Bolzplatz
-  Feuerwehr
-  Friedhof
-  Kindergarten
-  Gemeinschaftshaus
-  Kirche
-  kirchliche Einrichtung (Pfarrbücherei)
-  Spielplatz
-  Vereinshaus
-  Geldinstitut
-  Handwerker mit Ladenlokal
-  Kfz-Werkstatt
-  Gastronomie

0 50 100 m



Gefördert durch das Amt für
Ländliche Entwicklung Oberbayern



Büro PLANWERK Stadtplaner & Geographen
Stadtentwicklung Stadtmarketing Verkehr
Außere Sulzbacher Straße 29 90491 Nürnberg
Tel.: 0911-650828-0 Fax: 0911-650828-10
kontakt@planwerk.de



Büro für Städtebau und Bauleitplanung
Wittmann, Valier & Partner
Hainstraße 12 96047 Bamberg
Tel.: 0951-59393 Fax: 0911-59593
kontakt@staedtebau-bauleitplanung.de

TEAM 4 Bauernschmitt • Enders
Landschaftsarchitekten + Stadtplaner PartGmbH
90491 Nürnberg oedenberger straße 65 tel 0911/393570



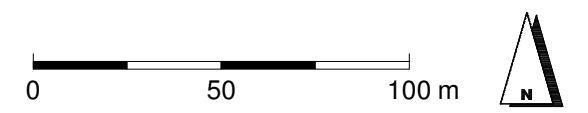


Ortsteilkarte

Ortsteil Kirchbuch

Legende

-  Feuerwehr
-  Friedhof
-  Gemeinschaftshaus
-  Kirche
-  Spielplatz
-  Vereinshaus
-  Bäckerei (mobiles Angebot)



 **Gefördert durch das Amt für Ländliche Entwicklung Oberbayern**

 **Büro PLANWERK** Stadtplaner & Geographen
Stadtentwicklung Stadtmarketing Verkehr
Äußere Sulzbacher Straße 29 90491 Nürnberg
Tel.: 0911-650828-0 Fax: 0911-650828-10
kontakt@planwerk.de

 **Büro für Städtebau und Bauleitplanung**
Wittmann, Valier & Partner
Hainstraße 12 96047 Bamberg
Tel.: 0951-59393 Fax: 0911-59593
kontakt@stoedtebau-bauleitplanung.de











TEAM 4 Bauernschmitt • Enders
Landschaftsarchitekten + Stadtplaner PartGmbH
90491 Nürnberg oedenberger straße 65 Tel 0911/393570

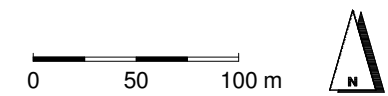



Ortsteilkarte

Ortsteil Kottingwörth

Legende

-  Breitensporteinrichtung
-  Feuerwehr
-  Friedhof
-  Gemeinschaftshaus
-  Kirche
-  Spielplatz
-  Vereinshaus
-  Bäckerei (4 mobile Angebote)
-  Gastronomie
-  Übernachtungsangebot



 Gefördert durch das Amt für
Ländliche Entwicklung Oberbayern

 **Büro PLANWERK** Stadtplaner & Geographen
Stadtentwicklung Stadtmarketing Verkehr
Außere Sulzbacher Straße 29 90491 Nürnberg
Tel.: 0911-650828-0 Fax: 0911-650828-10
kontakt@planwerk.de

 **Büro für Städtebau und Bauleitplanung**
Wittmann, Valier & Partner
Hainstraße 12 96047 Bamberg
Tel.: 0951-59393 Fax: 0911-59593
kontakt@staedtebau-bauleitplanung.de

TEAM 4 Bauernschmitt • Enders
Landschaftsarchitekten + Stadtplaner PartGmbH
90491 Nürnberg oedenberger straße 65 tel 0911/393570









Ortsteilkarte


Ortsteil Leising


Legende


-  Bolzplatz
-  Kirche
-  Spielplatz
-  Bäckerei (mobiles Angebot)
-  Übernachtungsangebot



 Gefördert durch das Amt für
Ländliche Entwicklung Oberbayern

 **Büro PLANWERK** Stadtplaner & Geographen
Stadtentwicklung Stadtmarketing Verkehr
Außere Sulzbacher Straße 29 90491 Nürnberg
Tel.: 0911-650828-0 Fax: 0911-650828-10
kontakt@planwerk.de

 **Büro für Städtebau und Bauleitplanung**
Wittmann, Valier & Partner
Hainstraße 12 96047 Bamberg
Tel.: 0951-59393 Fax: 0911-59593
kontakt@staedtebau-bauleitplanung.de

TEAM 4 Bauernschmitt • Enders
Landschaftsarchitekten + Stadtplaner PartGmbH
90491 Nürnberg oedenberger straße 65 tel 0911/393570 

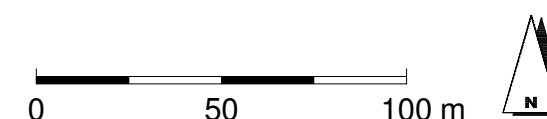



Ortsteilkarte

Ortsteil Litterzhofen

Legende

-  Feuerwehr
-  Friedhof
-  Kirche
-  Spielplatz
-  Vereinshaus
-  Bäckerei (mobiles Angebot)



 **Gefördert durch das Amt für
Ländliche Entwicklung Oberbayern**

 **Büro PLANWERK** Stadtplaner & Geographen
Stadtentwicklung Stadtmarketing Verkehr
Äußere Sulzbacher Straße 29 90491 Nürnberg
Tel.: 0911-650828-0 Fax: 0911-650828-10
kontakt@planwerk.de

 **Büro für Städtebau und Bauleitplanung**
Wittmann, Valier & Partner
Hainstraße 12 96047 Bamberg
Tel.: 0951-59393 Fax: 0911-59593
kontakt@staedtebau-bauleitplanung.de









TEAM 4 Bauerschmitt • Enders
Landschaftsarchitekten + Stadtplaner PartGmbH
90491 Nürnberg oedenberger straße 65 tel 0911/393570

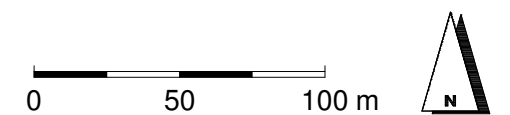



Ortsteilkarte

Ortsteil Neuzell

Legende

-  Bolzplatz
-  Breitensporteinrichtung
-  Feuerwehr
-  Kirche
-  Spielplatz
-  Vereinshaus
-  Bäckerei (mobiles Angebot)
-  Gastronomie



 Gefördert durch das Amt für
Ländliche Entwicklung Oberbayern

 **Büro PLANWERK** Stadtplaner & Geographen
Stadtentwicklung Stadtmarketing Verkehr
Außere Sulzbacher Straße 29 90491 Nürnberg
Tel.: 0911-650828-0 Fax: 0911-650828-10
kontakt@planwerk.de

 **Büro für Städtebau und Bauleitplanung**
Wittmann, Valier & Partner
Hainstraße 12 96047 Bamberg
Tel.: 0951-59393 Fax: 0911-59593
kontakt@staedtebau-bauleitplanung.de

TEAM 4 Bauernschmitt • Enders
Landschaftsarchitekten + Stadtplaner PartGmbH
90491 Nürnberg oedenberger straße 65 tel 0911/393570



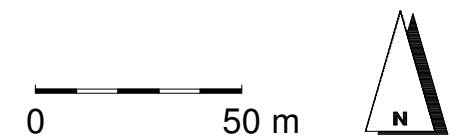


Ortsteilkarte

Ortsteil Oberndorf

Legende

-  Feuerwehr
-  Kirche
-  Spielplatz
-  Vereinshaus
-  Bäckerei (2 mobile Angebote)
-  Gastronomie



 **Gefördert durch das Amt für
Ländliche Entwicklung Oberbayern**

 **Büro PLANWERK** Stadtplaner & Geographen
Stadtentwicklung Stadtmarketing Verkehr
Außere Sulzbacher Straße 29 90491 Nürnberg
Tel.: 0911-650828-0 Fax: 0911-650828-10
kontakt@planwerk.de

 **Büro für Städtebau und Bauleitplanung**
Wittmann, Valier & Partner
Hainstraße 12 96047 Bamberg
Tel.: 0951-59393 Fax: 0911-59593
kontakt@staedtebau-bauleitplanung.de

TEAM 4 Bauernschmitt • Enders
Landschaftsarchitekten + Stadtplaner PartGmbH
90491 Nürnberg oedenberger straße 65 tel 0911/393570



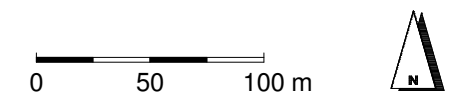
Ortsteilkarte

Ortsteil Paulushofen

Legende

- Breitensporteinrichtung
- Feuerwehr
- Friedhof
- Jugendtreff
- Kindergarten
- Kirche
- K kirchliche Einrichtung (Pfarrbücherei)
- Spielplatz
- V Vereinshaus
- Bäckerei (2 mobile Angebote)
- Kfz-Werkstatt
- Metzgerei
- Tankstelle
- Gastronomie
- Übernachtungsangebot

Golfplatz mit Gaststätte



Gefördert durch das Amt für
Ländliche Entwicklung Oberbayern

Büro PLANWERK Stadtplaner & Geographen
Stadtentwicklung Stadtmarketing Verkehr
Außere Sulzbacher Straße 29 90491 Nürnberg
Tel.: 0911-650828-0 Fax: 0911-650828-10
kontakt@planwerk.de






Büro für Städtebau und Bauleitplanung
Wittmann, Valier & Partner
Heinstraße 12 96047 Bamberg
Tel.: 0951-59393 Fax: 0911-59593
kontakt@stoedtebau-bauleitplanung.de

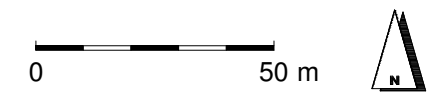
TEAM 4 Bauernschnitt • Enders
Landschaftsarchitekten + Stadtplaner PartGmbH
90491 Nürnberg oedenberger straße 65 tel 0911/393570


Ortsteilkarte


Ortsteil Wiesenhofen


Legende

-  Bolzplatz
-  Feuerwehr
-  Gemeinschaftshaus
-  Grillplatz
-  Jugendtreff
-  Kirche
-  Spielplatz
-  Vereinshaus
-  Backerei (3 mobile Angebote)




 Gefördert durch das Amt für
Ländliche Entwicklung Oberbayern

 **Büro PLANWERK** Stadtplaner & Geographen
Stadtentwicklung Stadtmarketing Verkehr
Äußere Sulzbacher Straße 29 90491 Nürnberg
Tel.: 0911-650828-0 Fax: 0911-650828-10
kontakt@planwerk.de

 **Büro für Städtebau und Bauleitplanung**
Wittmann, Valier & Partner
Hainstraße 12 96047 Bamberg
Tel.: 0951-59393 Fax: 0911-59593
kontakt@staedtebau-bauleitplanung.de













TEAM 4 Bauernschmitt • Enders
Landschaftsarchitekten + Stadtplaner PartGmbH
90491 Nürnberg oedenberger straße 65 tel 0911/393570

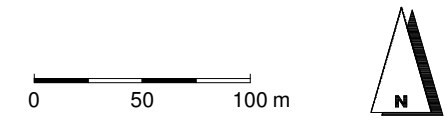



Ortsteilkarte

Ortsteil Wolfsbuch

Legende

-  Breitensporteinrichtung
-  Feuerwehr
-  Friedhof
-  Jugendtreff
-  Kindergarten
-  Kirche
-  Kirchliche Einrichtung mit Veranstaltungen
-  Spielplatz
-  Vereinshaus
-  Bäckerei
-  Lebensmittel
-  Gastronomie



 Gefördert durch das Amt für
Ländliche Entwicklung Oberbayern

 **Büro PLANWERK** Stadtplaner & Geographen
Stadtentwicklung Stadtmarketing Verkehr
Äußere Sulzbacher Straße 29 90491 Nürnberg
Tel.: 0911-650828-0 Fax: 0911-650828-10
kontakt@planwerk.de

 **Büro für Städtebau und Bauleitplanung**
Wittmann, Valier & Partner
Hainstraße 12 96047 Bamberg
Tel.: 0951-59393 Fax: 0911-59593
kontakt@staedtebau-bauleitplanung.de

TEAM 4 Bauernschmitt • Enders
Landschaftsarchitekten + Stadtplaner PartGmbH
90491 Nürnberg oedenberger straße 65 tel 0911/393570

