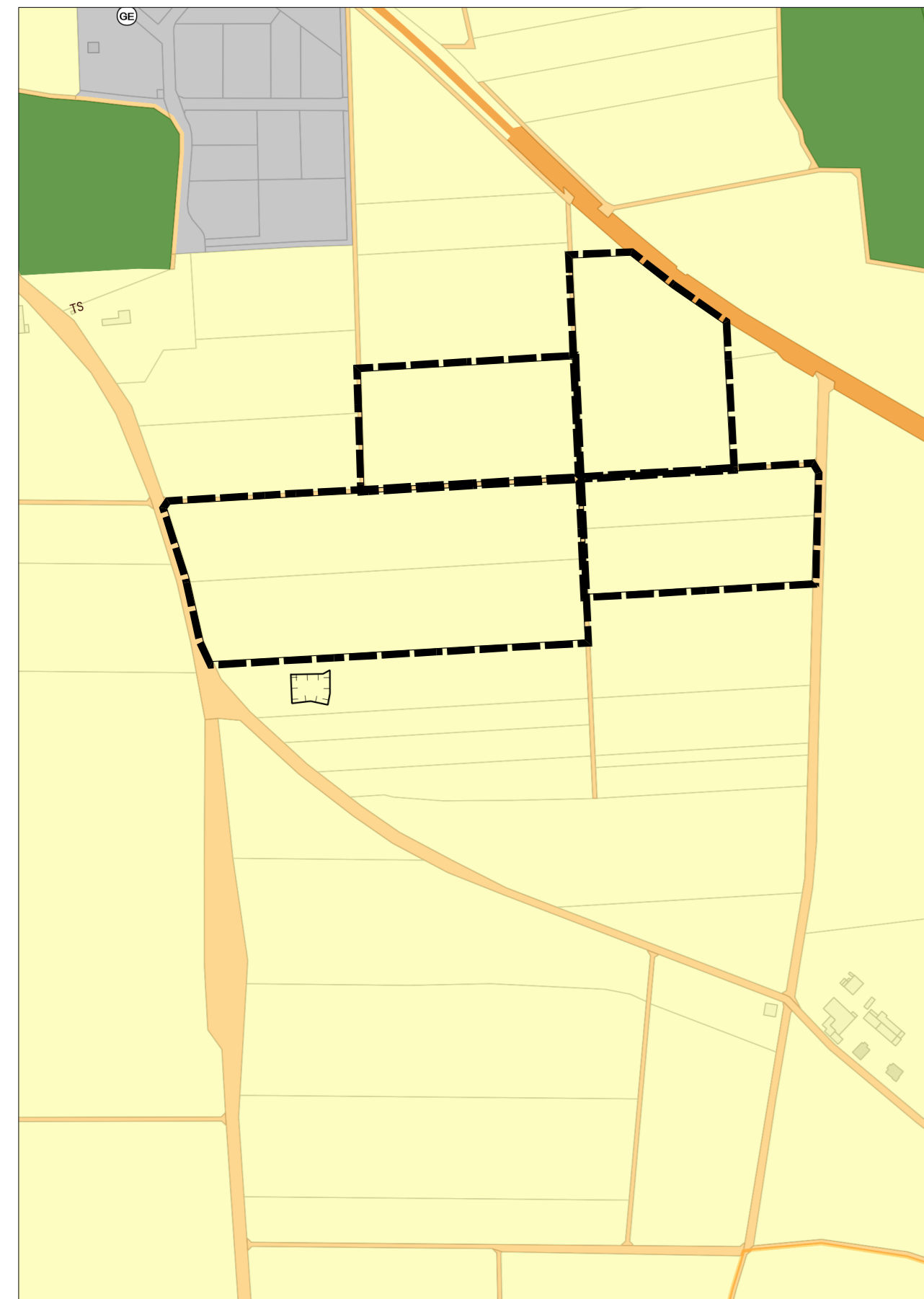


# STADT BEILNGRIES

43. ÄNDERUNG FLÄCHENNUTZUNGSPLAN

BESTAND WIRKSAMER FNP M 1:5.000

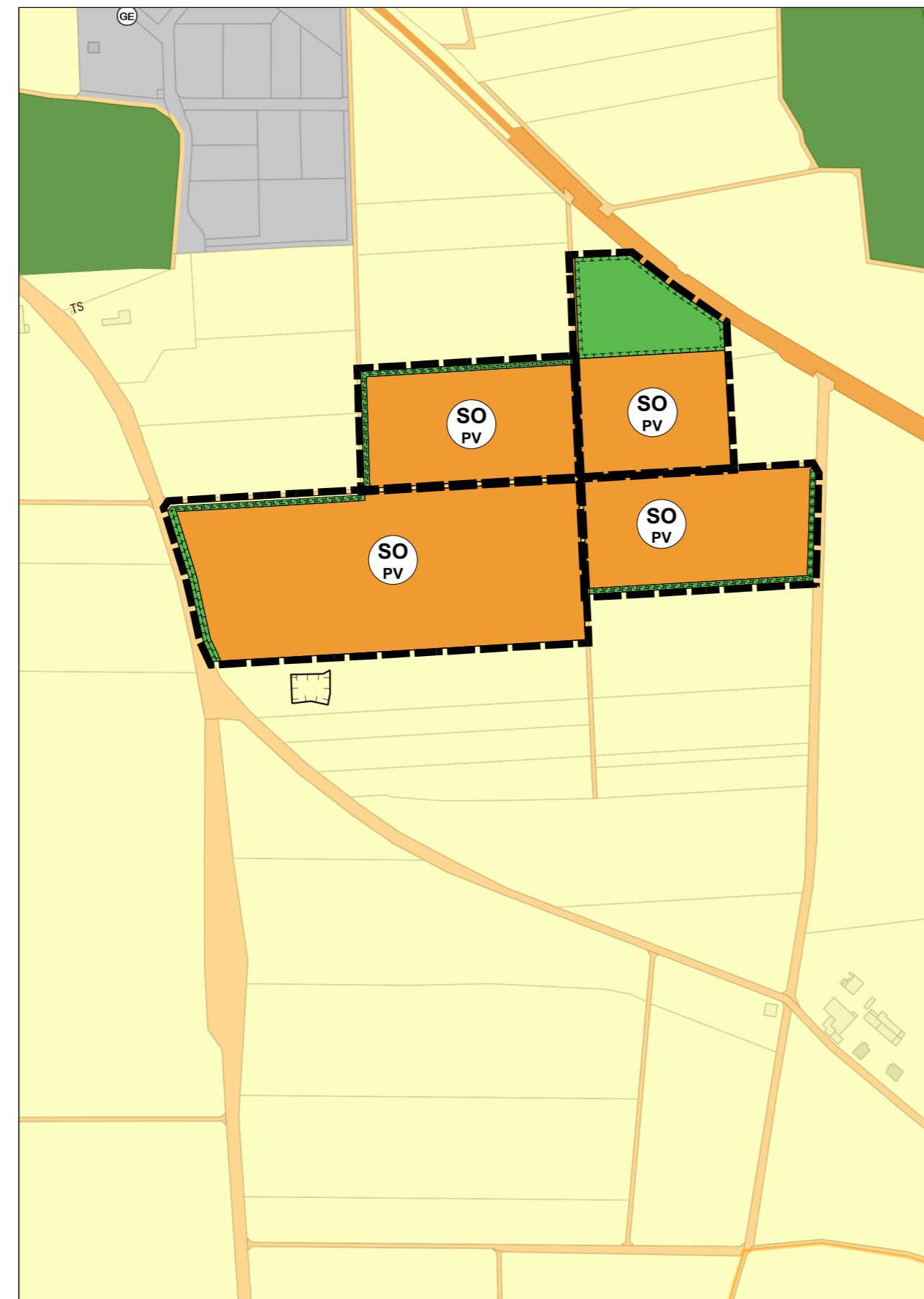


Kartengrundlage: Flächennutzungsplan, digitalisierte Fassung

# STADT BEILNGRIES

43. ÄNDERUNG FLÄCHENNUTZUNGSPLAN

PLANUNG ÄNDERUNGSBEREICH M 1:5.000

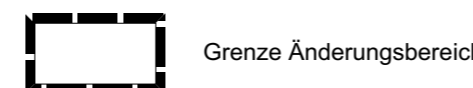


Kartengrundlage: Flächennutzungsplan, digitalisierte Fassung

# STADT BEILNGRIES

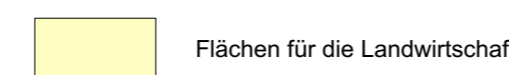
43. ÄNDERUNG FLÄCHENNUTZUNGSPLAN

## LEGENDE



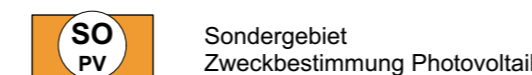
Grenze Änderungsbereich

## Bestand (Auszug)




Flächen für die Landwirtschaft

## Planung



Sondergebiet  
Zweckbestimmung Photovoltaik



Flächen für Maßnahmen zum Schutz,  
zur Pflege und zur Entwicklung von  
Boden, Natur und Landschaft  
(Ausgleichsfläche)

# STADT BEILNGRIES

43. ÄNDERUNG FLÄCHENNUTZUNGSPLAN

## VERFAHRENSVERMERKE

- Der Stadtrat hat in der Sitzung vom ..... gemäß § 2 Abs. 1 BauGB die Änderung des Flächennutzungsplans beschlossen. Der Aufstellungsbeschluss wurde am ..... ortsüblich bekannt gemacht.
- Die frühzeitige Öffentlichkeitsbeteiligung gemäß § 3 Abs. 1 BauGB mit öffentlicher Darlegung und Anhörung für den Vorentwurf der Änderung des Flächennutzungsplans in der Fassung vom ..... hat in der Zeit vom ..... bis ..... stattgefunden.
- Die frühzeitige Beteiligung der Behörden und sonstigen Träger öffentlicher Belange gemäß § 4 Abs. 1 BauGB für den Vorentwurf der Änderung des Flächennutzungsplans in der Fassung vom ..... hat in der Zeit vom ..... bis ..... stattgefunden.
- Zu dem Entwurf der Änderung des Flächennutzungsplanes in der Fassung vom ..... wurden die Behörden und sonstigen Träger öffentlicher Belange gemäß § 4 Abs. 2 BauGB in der Zeit vom ..... bis ..... beteiligt.
- Der Entwurf der Änderung des Flächennutzungsplanes in der Fassung vom ..... wurde mit der Begründung gemäß § 3 Abs. 2 BauGB in der Zeit vom ..... bis ..... öffentlich ausgelegt. Die Auslegung wurde eine Woche vorher bekannt gemacht.
- Die Stadt hat mit Beschluss des Stadtrates vom ..... die Änderung des Flächennutzungsplanes in der Fassung vom ..... festgestellt.  
(Siegel) Stadt Beilngries, den .....  
.....  
Helmut Schلودerer  
Erster Bürgermeister
- Das Landratsamt Eichstätt hat die Änderung des Flächennutzungsplanes mit Bescheid vom ..... AZ ..... gemäß § 6 BauGB genehmigt.  
(Siegel Genehmigungsbehörde)
- Ausgefertigt  
(Siegel) Stadt Beilngries, den .....  
.....  
Helmut Schلودerer  
Erster Bürgermeister
- Die Erteilung der Genehmigung der Änderung des Flächennutzungsplans wurde am ..... gemäß § 6 Abs. 5 BauGB ortsüblich bekannt gemacht. Die Änderung des Flächennutzungsplans mit Begründung wird seit diesem Tag zu den üblichen Dienststunden in der Gemeinde zu jedermanns Einsicht bereitgehalten und über dessen Inhalt auf Verlangen Auskunft gegeben. Die Änderung des Flächennutzungsplanes ist damit rechtswirksam. Auf die Rechtsfolgen der §§ 214 und 215 BauGB sowie auf die Einsehbarkeit der Änderung des Flächennutzungsplans einschl. Begründung und Umweltbericht wurde in der Bekanntmachung hingewiesen.  
(Siegel) Stadt Beilngries, den .....  
.....  
Helmut Schلودerer  
Erster Bürgermeister

# STADT BEILNGRIES

43. ÄNDERUNG FLÄCHENNUTZUNGSPLAN



© Bayerische Vermessungsverwaltung

## VORENTWURF

Stand: 25.04.2022

Maßstab: 1 : 5.000

Bearbeiter: mw / ao

**TEAM 4 Bauernschmitt • Wehner**  
Landschaftsarchitekten + Stadtplaner PartGmbH  
90491 nürnberg oedenberger str. 65 tel 0911/39357-0 fax 39357-99  
www.team4-planung.de info@team4-planung.de

